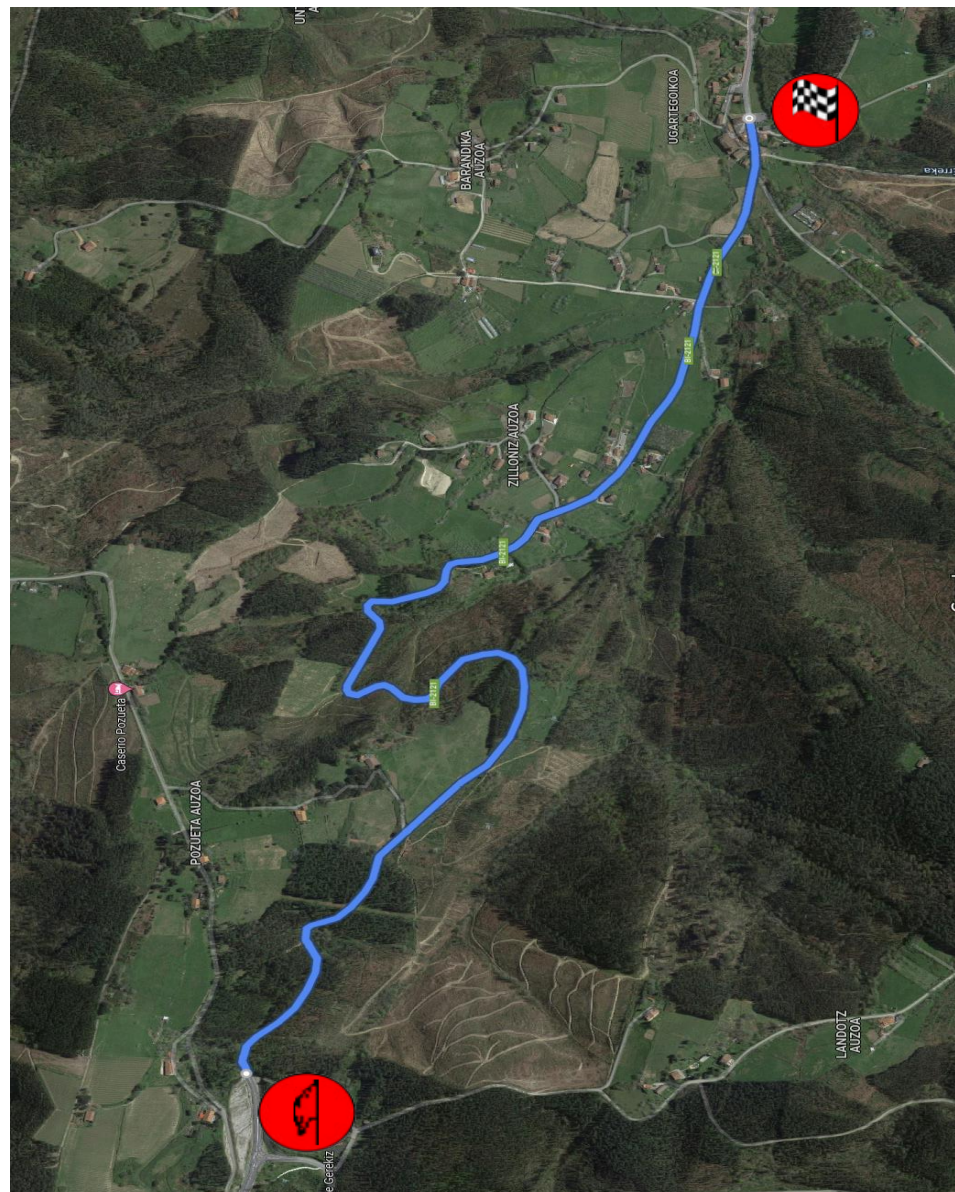
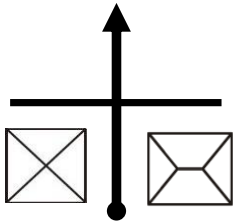
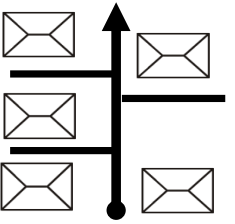
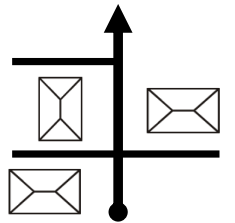

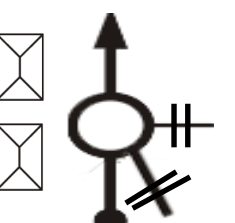


El tramo de calibración se encuentra en la carretera BI-2121 que baja desde el alto de Gerekiz hasta el pueblo de Muxika

## TRAMO DE CALIBRACION



		<b>DISTANCIA</b>	<b>TIEMPO</b>	<b>PROMEDIO</b>
		<b>8,537 Km</b>		
<b>SECTOR</b>	<b>SECCION</b>	<b>ARTEKALE KALEA</b>  <b>SALIDA TRAMO CALIBRACION</b>		



DISTANCIA		DIRECCION	INFORMACION	DISTANCIA
TOTAL	PARCIAL			REGRESIVA
0,000	0,000		<b>ARTEKALE</b>  <div style="border: 1px solid gray; padding: 5px; width: fit-content;"> <b>43°18'52.5"N</b>  <b>2°40'40.5"W</b> </div>	8,537
0,331	0,331			8,206
0,573	0,242			7,964
1,003	0,430			7,534
1,214	0,211			7,323



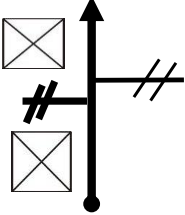
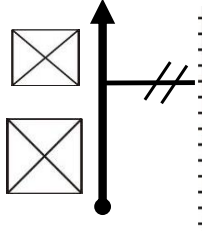
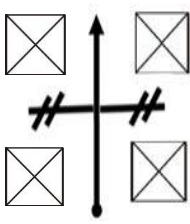
		<b>DISTANCIA</b>	<b>TIEMPO</b>	<b>PROMEDIO</b>
		<b>8,537 Km</b>		
<b>SECTOR</b>	<b>SECCION</b>	<b>ARTEKALE KALEA</b>		<b>SALIDA TRAMO CALIBRACION</b>

DISTANCIA		DIRECCION	INFORMACION	DISTANCIA
TOTAL	PARCIAL			REGRESIVA
2,205	0,991		<b>GASOLINERA AVIA</b> 	6,332
3,032	0,827		<b>MUXIKA - KURTZEROA</b>	5,505
4,601	1,569		<b>MUXIKA - URIA</b>	3,936
8,291	3,690		<b>ALTO DE GEREKIZ CAMBIO DE SENTIDO</b>	0,246
8,537	0,246		<b>INICIO DE CALIBRACION JUNTO MOJON BI-2121</b>	0,000

		DISTANCIA	TIEMPO	PROMEDIO
		<b>8,864 Km</b>		
SECTOR	SECCION	<b>TRAMO DE CALIBRACION</b>		<b>ARTEKALE KALEA</b>

DISTANCIA		DIRECCION	INFORMACION	DISTANCIA
TOTAL	PARCIAL			REGRESIVA
0,000	0,000		<b>INICIO DE CALIBRACIÓN JUNTO MOJON BI-2121</b>  <div style="border: 1px solid gray; padding: 5px; width: fit-content; margin: 10px auto;">           43°18'04.0"N 2°44'13.7"W         </div>	8,864
3,420	3,420		<b>JUNTO A SEÑAL BUS</b>  <div style="border: 1px solid gray; padding: 5px; width: fit-content; margin: 10px auto;">           43°17'32.4"N 2°42'29.5"W         </div>	5,444
5,034	1,614	<div style="border: 1px solid black; padding: 5px; width: fit-content; margin: 0 auto;">ARRUTI</div>	<div style="border: 1px solid gray; padding: 5px; width: fit-content; margin: 0 auto;">  GERNIKA         </div>	3,830
5,834	0,800			3,030
6,111	0,277		<div style="border: 1px solid gray; padding: 5px; width: fit-content; margin: 0 auto;">           ERDIALDEA  </div>	2,753

		<b>DISTANCIA</b>	<b>TIEMPO</b>	<b>PROMEDIO</b>
		<b>8,864 Km</b>		
<b>SECTOR</b>	<b>SECCION</b>	<b>TRAMO DE CALIBRACION</b>		<b>ARTEKALE KALEA</b>
				

DISTANCIA		DIRECCION	INFORMACION	DISTANCIA REGRESIVA
TOTAL	PARCIAL			
6,811	0,700		6	2,053
7,001	0,190		7	1,863
7,451	0,450		8	1,413
7,905	0,454		9	0,959
8,361	0,456		10	0,503

		DISTANCIA	TIEMPO	PROMEDIO
		<b>8,864 Km</b>		
SECTOR	SECCION	<b>TRAMO DE CALIBRACION</b>		<b>ARTEKALE KALEA</b>

DISTANCIA		DIRECCION	INFORMACION	DISTANCIA REGRESIVA
TOTAL	PARCIAL			
<b>8,617</b>	<b>0,256</b>			<b>0,247</b>
<b>8,864</b>	<b>0,247</b>		<b>PARQUE CERRADO</b>	<b>0,000</b>